

農業経営支援ツール「Z-GIS」「ザルビオ」のご紹介

営農管理システム「Z-GIS」

栽培管理支援システム「ザルビオ」

作付品種や作業計画・履歴などの圃場情報をインターネットの電子地図と関連付けて圃場管理ができるシステムです。

①機能



作物や品種、気象情報、人工衛星からの画像等、様々な情報をAIによって解析することで、最適な栽培管理を提案するシステムです。

1. 管理ソフトにエクセルを使用しているため、管理したい項目を自由に設定可能。

②特徴



1. 品種特性や気象条件に応じて、生育ステージの予測や病害の発生リスクが圃場ごとに分かる。

2. 作ったデータをクラウドに保存することで、スマホやタブレットでもデータの閲覧が可能。

2. 人工衛星によるセンシングで圃場内の生育状況や生育ムラの確認が可能。

③利用料金（税込み）

登録 100 圃場単位で 2,640 円/年
<例>

0~100 圃場 2,640 円/年
101~200 圃場 5,280 円/年
201~300 圃場 7,920 円/年

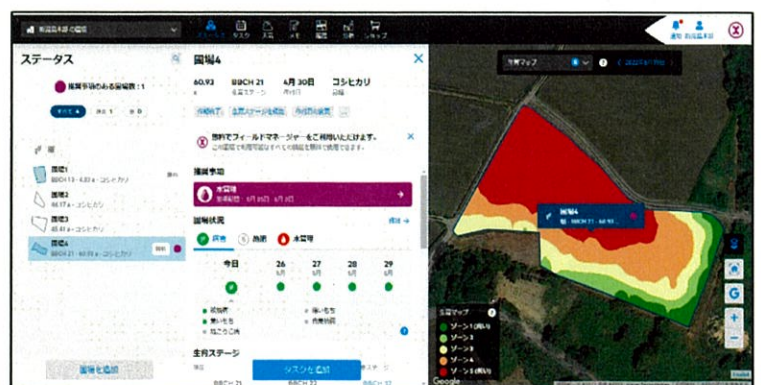
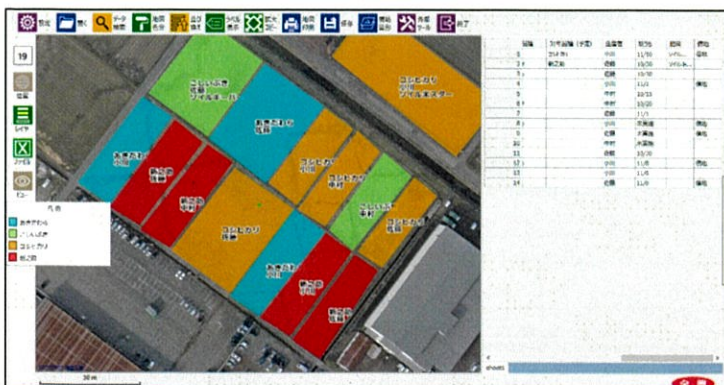


基本料金 100 圃場 13,200 円/年
それ以降、100 圃場ごとに+5,500 円
<例>

0~100 圃場 13,200 円/年
101~200 圃場 18,700 円/年

アカウント登録は無料！
2圃場までなら無料で使えます！！

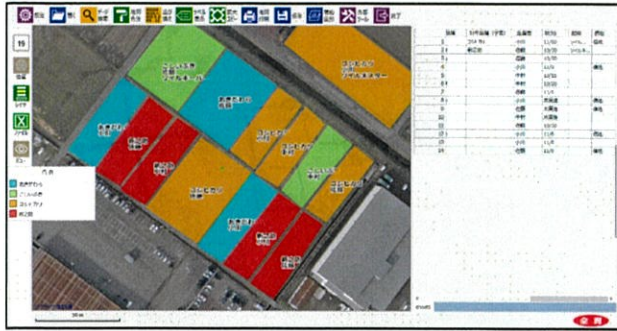
画面イメージ



Z-GIS × ザルビオ連携機能

Z-GIS
JA全農 営農管理システム

XARVIO™
FIELD MANAGER
powered by BASF



全体を見る Z-GIS

連携

1 圃場を詳しく見るザルビオ

<例> ザルビオの生育ステージ予測（出穂期）を Z-GIS で表示

緑：8月15日、青：8月19日、赤：8月24日

Z-GIS HP



YouTube にも使い方や活用事例が出ていますので、ぜひご覧ください。

詳しい説明を聞きたい方はご相談ください。県内どこでも伺います！

ザルビオ HP



(担い手・営農支援部 担い手・営農支援課)

※ 掲載内容の無断使用・転載を禁じます。